

Route Malpiesche Bergen naar Achter 't Heezenbosch

- 1 Vanaf het Mortelke noord-oost de hoeverdijk op.
- 2 Blijf de Hoeverdijk volgen tot weiland aan de linker kant, bij zwart witte paal links het zandpad op
- 3 Eerste zandpad rechts
- 4 Steek verharde weg over en ga rechtdoor links parallel aan het prikkeldraad. Blijf het prikkeldraad volgen.
- 5 Op een zandpad viersprong recht door, het prikkeldraad achter je laten.

Op de bolletjes pijltjes wijze zijn alle zandpaden aangegeven.

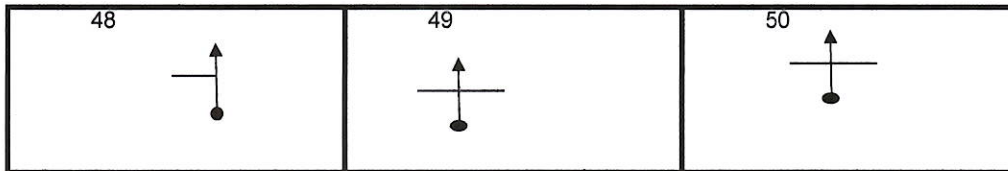
6	7	8	9
10	11	12	13
14	15	16	
17 coördinaten: 158.762 (51.18.2) 368.625 (5.26.12)	18	19	20
21	22	23 heide lijkt een pad	24

Vraag: Wanneer was het boomplantdag in dit bos?

25	26
----	----

- 27 Volg knooppuntroute tot aan een geasfalteerd fietspad
- 28 Ga op het fietspad linksaf
- 29 Na 20 meter rechtdoor het bospad op, het fietspad slingert naar links
- 30 Op splitsing van zandpaden knooppunt volgen
- 31 Blijf dit pad voor meer dan 1 kilometer volgen, laatste stuk parallel aan het fietspad
- 32 Als ook links de heide eindigt, het pad parallel aan fietspad blijven volgen tot voorbij de parkeerplaats
- 33 Blijf recht door gaan als fietspad eindigt tot knooppunt 02
Vraag: Hoever nog naar Maastricht?
- 34 Op knooppunt 02 richting 55; coördinaten: 158.925, 371.812 (51.20.10, 5.26.33); (denk om verkeer op deze verharde weg)
- 35 Op T splitsing rechtdoor de hoeve in; deze weg blijven volgen richting 55
- 36 Maastrichterweg recht oversteken; gebruik de voetgangers oversteek plaatsen
- 37 Passeer de kluiserdijk
- 38 Blijf rechtdoor gaan
- 39 Loop niet dood
- 40 Ga de Zeelberg op
- 41 Op Y-splitsing rechts aanhouden langs nr. 39
- 42 Op T-splitsing rechts aanhouden, verlaat Valkenswaard

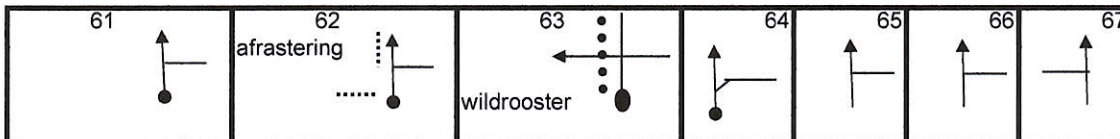
- 43 Ga na de tweede brug linksaf het zandpad op, waar het oranje bord "Leenderbos" staat
 Vraag: Waar paait de beekprik?
 44 Na veerooster rechtdoor
 45 Op driesplits rode paaltjes blijven volgen
 46 Na veerooster fietspad recht oversteken. Rode paaltje links laten liggen
 47 Huifkarpad recht oversteken



- 51 Bij paddestoel 23836 linksaf verhard fietspad volgen in noordelijke richting
 coördinaten:
 163.410
 372.410
 52 Geen blauwtje lopen
 53



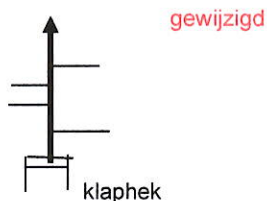
- 54 Ga ruiterspaadje rechts op en op voetpaadje direct links parallel aan fietspad
 55 Niet wit in
 56 Recht door blauwe route volgen tot kruising Zwartbroek en Galberg route
 57 Volg op kruispunt Zwartbroek route en Galberg route de P Galberg route
 58 Ga naar de blauwe ANWB borden
 59 Steek de verkeersweg over en volg fietspad richting Heeze (52)
 60 Sla bij paaltje met geel driehoekje rechtsaf het bos in



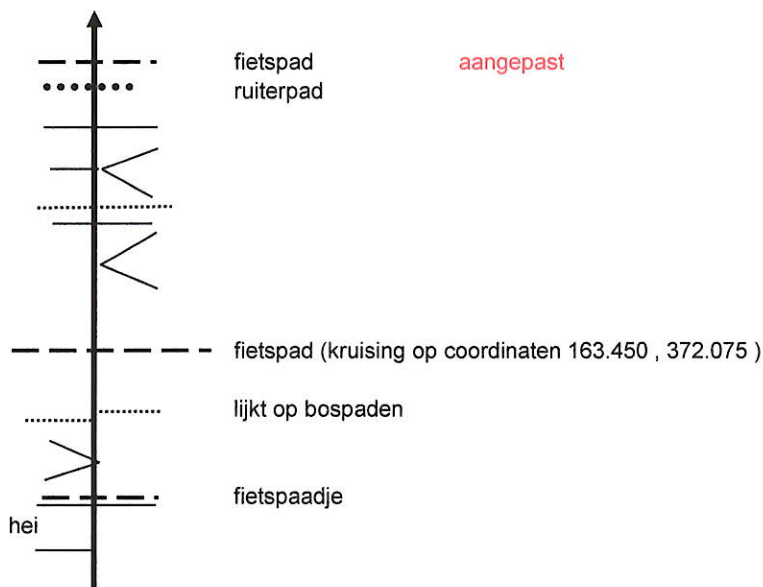
- 68 Ga na rooster en hek rechtsaf het zandpad op, parallel aan een verhard fietspad
 69 Ga rechtdoor op de verharde weg en volg 20 over het viaduct
 70 Ga waar het fietspad weer begint rechtdoor op het zandpad
 71 Kruis een zandpad
 72 Aan de linkerhand zie je borden van het scouting kampeerterrein Achter 't Heezerenbosch.
 Ga dit terrein op, ga na het hek links richting kampstaf

Route Achter 't Heezenbosch naar de Malpiesche Bergen

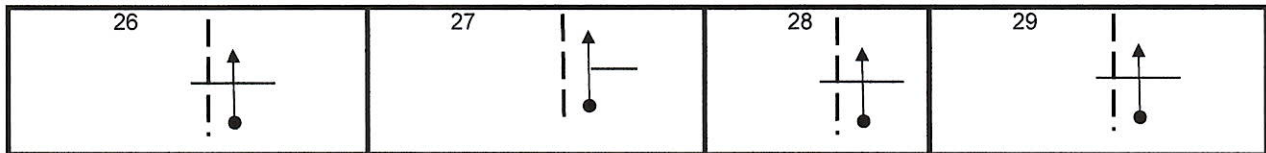
- 1 Verlaat het kampeerterrein bij de parkeerplaats
- 2 Sla rechtsaf het zandpad in parallel aan het fietspad
- 3 Bij paddestoel het viaduct over
- 4 Volg **80**
- 5 Na overgang naar zandpad en begin van het fietspad na 20 meter linksaf het klaphek door
 Vraag: Wat is de minimale afstand tot de los lopende dieren
- 6 strippenkaart vanaf beneden volgen ; alleen duidelijke paden zijn aangegeven



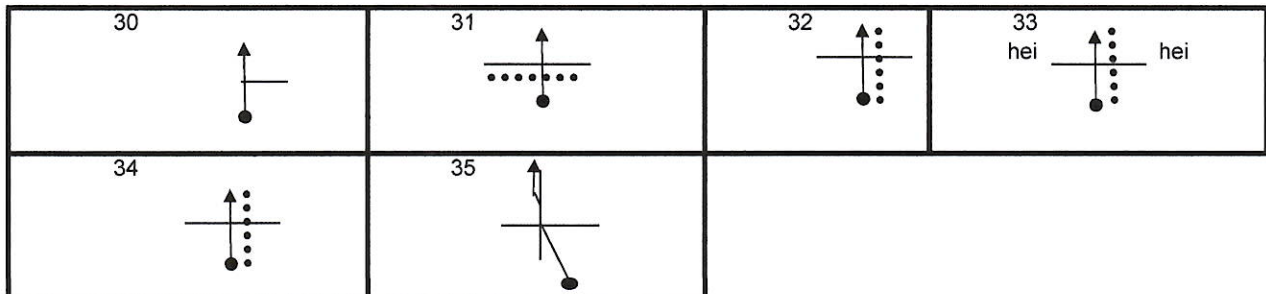
- 7 Volg het bredere zandpad aan je rechterkant naar een klaphek toe
- 8 Na klaphek rechtsaf
- 9 Waar afrastering afbuigt naar rechts, linksaf
- 10 Volgende bospad rechts
- 11 Op T-splits linksaf
- 12 Volg afrastering naar rechts
- 13 Bij fietspad linksaf, drukke weg oversteken
- 14 Volg 54
- 15 Voor bord "natuurkampeerterrinen" loofbos route volgen **naar rechts**
- 16 Volg 27
- 17 Voor geel rood teken op boom rechtsaf
- 18 Op fietspad links
- 19 Bij brandweerp pad 3 links af
- 20 Eerste bospad rechts
- 21 Vervolg strippenkaart beneden (let op, start op volgende pagina)



- 22 Je bent nu op coördinaten 163.175, 371.300
 Sla een smal voetpaadje in langs de draad
- 23 een ander paadje komt erbij, blijf naar het zuiden lopen
- 24 Volg de groene paaltjes route tot een geasfalteerd fietspad
- 25 Sla hier linksaf het zandpad op, parallel aan fietspad



29b Bij paddestoel 22503/001 rechtsaf



36 Volg links van de verharde weg tot de verkeerskruising knooppunt 217

Vraag: van welk land is dit route netwerk?

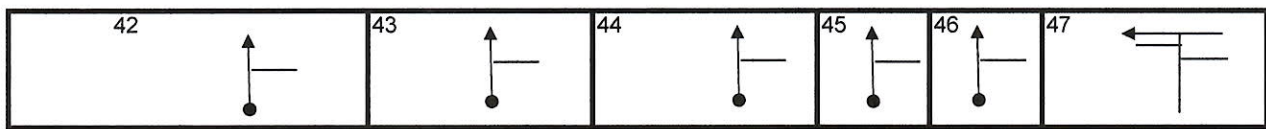
37 Mocht je interesse hebben bezoek de Achelse kluis (terras aanwezig)

38 Ga op knooppunt 217 richting 33; loop aan de linker kant

39 Bij kruis rechtsaf de Kluiserdijk op

40 Rechtdoor zandpad op

41 Na 80 meter zandpad links



48 Bij verharde weg rechtsaf fietspad volgen

49 Op rotonde richting Borkel en Schaft (links gaan lopen)

50 Volg route 33 tot dit knooppunt

51 Volg daar route 32

52 Na Smolders houtindustrie nr.86 100 mtr. voor Borkel linksaf (soort oprit); wandelroute 94

53 Rechtsaf zandpad volgen

54 Tussen wilgen en hek door een paadje volgen

55 Over bruggetje linksaf de Dommel volgen

56 Voor bossage rechtsaf richting woonwijk

57 Bij de Ratel rechtdoor de verharde weg volgen (koers 300 graden)

58 Beugelstraat rechts laten liggen

59 Bruggerdijk recht oversteken zandpad op

60 Op verharde weg linksaf (nummer 17 aan je linker hand)

61 Volg deze weg tot het Mortelke, hier rechtdoor het Mortelke in

62 Eerste zandpad rechts

63 Eerste paadje links

64 Je bent nu op het kampeer terrein, kampstaf bij eerste zandpad rechts.